

w sprawie wyrażenia zgody na zamianę nieruchomości

Na podstawie art. 18 ust. 2 pkt 9 lit. „a” ustawy z dnia 8 marca 1990 roku o samorządzie gminnym (tekst jednolity Dz. U. z 2001 r. Nr 142, poz. 1591 z późn. zm.) oraz art. 11 ust. 2, art. 13 ust. 1 oraz art. 14 ust. 3 i 5 ustawy z dnia 21 sierpnia 1997 roku o gospodarce nieruchomościami (Dz. U. z 2010 r. Nr 102, poz. 651 z późn. zm)

**Rada Gminy w Cisnej
u c h w a ł a
c o n a s t ę p u j e :**

§ 1

Wyrazić zgodę na zamianę nieruchomości stanowiących własność Gminy Cisna oznaczonych jako działki:

- nr 331 o powierzchni 0,0387 ha, położona w m-ści Cisna, KW KS1E/00020608/5,
- nr 181/10 o powierzchni 1,6429 ha położona w m-ści Liszna, KW KS1E/00020977/2,
- nr 23 o powierzchni 2,6815 ha położona w m-ści Łopienka, zabudowana wiatą, KW KS1E/00023867/9,
- nr 40 o powierzchni 0,1390 ha położona w m-ści Kalnica, KW KS1E/00020606/1,
- nr 44 o powierzchni 0,1085 ha położona w m-ści Kalnica, KW KS1E/00020606/1,
- nr 47 o powierzchni 0,1075 ha położona w m-ści Kalnica, KW KS1E/00020606/1,
- nr 71/1 o powierzchni 0,11 ha położona w m-ści Żubracze, KW KS1E/00035320/0,
- nr 162 o powierzchni 0,02 ha położona w m-ści Przysłop, KW KS1E/00020976/5, na nieruchomości stanowiące własność Skarbu Państwa w zarządzie Nadleśnictwa Cisna, oznaczone jako działki:
- nr 762/8 o powierzchni 0,0287 ha, położona w m-ści Wetlina, KS1E/00026879/7,
- nr 762/9 o powierzchni 0,0668 ha, położona w m-ści Wetlina, KS1E/00026879/7,
- nr 768/17 o powierzchni 0,0051 ha, położona w m-ści Wetlina, KS1E/00026879/7,
- nr 768/18 o powierzchni 0,0143 ha, położona w m-ści Wetlina, KS1E/00026879/7,
- nr 761/21 o powierzchni 0,0135 ha, położona w m-ści Wetlina, KS1E/00026879/7,
- nr 761/22 o powierzchni 0,0099 ha, położona w m-ści Wetlina, KS1E/00026879/7,
- nr 772 o powierzchni 0,9363 ha, położona w m-ści Wetlina, KW KS1E/00026879/7,
- nr 178/2 o powierzchni 0,1571 ha, położona w m-ści Wetlina, KW KS1E/00026879/7,
- nr 770/9 o powierzchni 0,0599 ha, położona w m-ści Wetlina KW KS1E/00026879/7,
- nr 770/10 o powierzchni 0,0208 ha, położona w m-ści Wetlina KW KS1E/00026879/7,
- nr 770/11 o powierzchni 0,0493 ha, położona w m-ści Wetlina KW KS1E/00026879/7,
- nr 256/1 o powierzchni 0,0118 ha, położona w m-ści Strzebowiska, KW KS1E/00028783/1,
- nr 255 o powierzchni 0,46 ha, położona w m-ści Strzebowiska, KW KS1E/00028783/1,
- nr 113/8 o powierzchni 0,0873 ha, położona w m-ści Cisna, KW KS1E/00010718/6.

§ 2

Zamiana następuje bez dopłaty.

§ 3

Wykonanie uchwały zleca się Wójtowi Gminy Cisna.

§ 4

Uchwała wchodzi w życie z dniem podjęcia.

**WICEPRZEWODNICZĄCY
Rady Gminy w Cisnej**
Sławomir Dybaś
Sławomir Dybaś

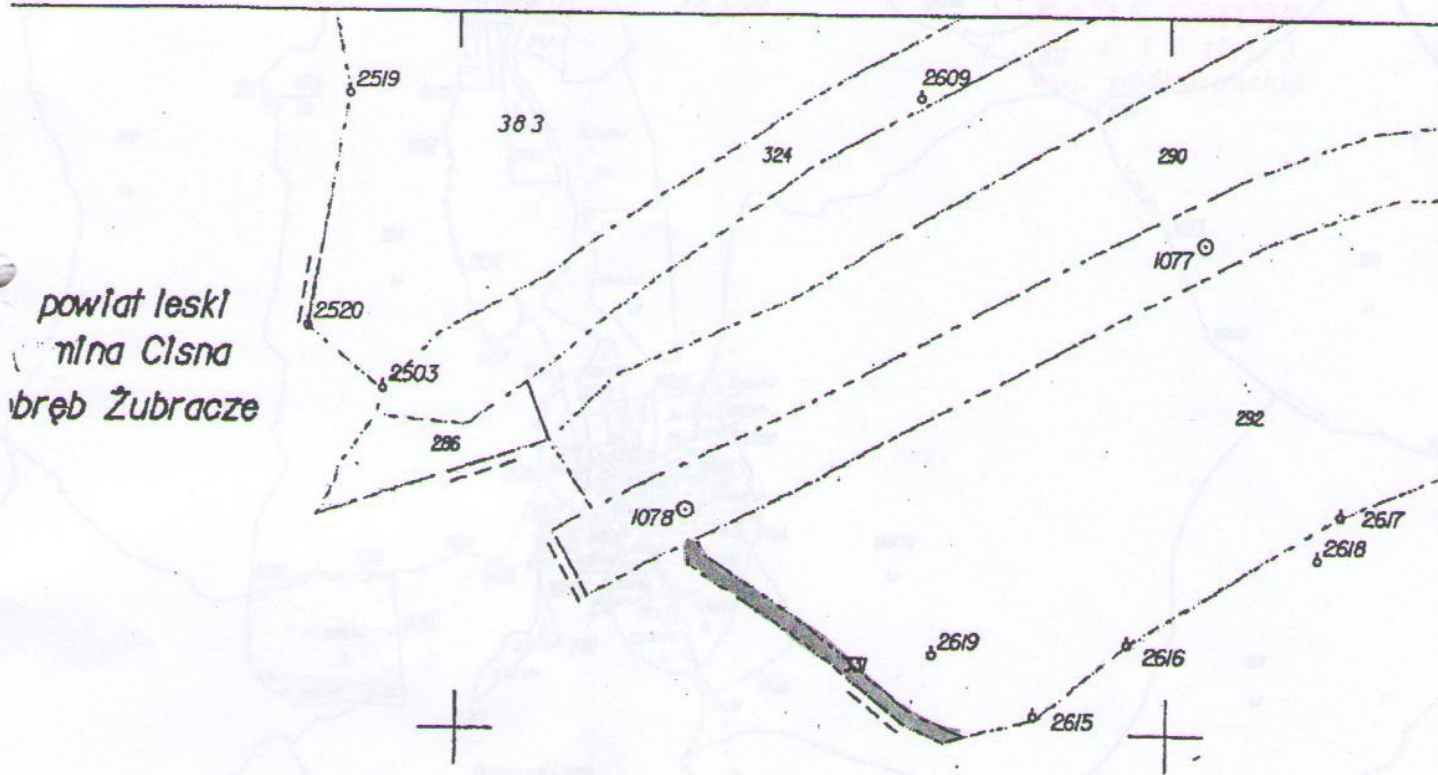
KOPIA MAPY EWIDENCYJNEJ

zgodnie z art. 17 ustawy z dnia 17.05.1989 r.
Prawo geodezyjne i kartograficzne (Dz. U.
z 2000 r. Nr 40 poz. 686 ze zmianami)
odpowiedzialnie: opracowanie, przeprowadzenie oraz
reprodukcja w tym: odpowiedzialność
za prowadzenie niniejszej mapy wymaga

Jednostka ewidencyjna: CISNA

Obręb: CISNA

Skala: 1 : 2000



powiat leski
gmina Cisna
obręb Żubracze

Załącznik Nr 1
Do Uchwały Rady Gminy w Cisnej
Nr
z dnia

STAROSTA LESKI
POWIATOWY OŚRODEK
GEODEZYJNY I KATASTRALNY
w LEŚNIE
w dniu 20.06.2011
Nr. Uchwały 2670.2011
podpis

WICEPRZEWODNICZĄCY
Rady Gminy w Cisnej

Stawomir Dybaś

Z up. STAROSTY

mgr inż. Stanisław Skalski
KIEROWNIK REFERATU
Geodezji, Katastru i Nieruchomości

STAROSTA LESKI
POWIATOWY OŚRODEK DOKUMENTACJI
GEODEZYJNEJ I KARTOGRAFICZNEJ

KOPIA MAPY EWIDENCYJNEJ

Jednostka ewidencyjna: CISNA

Obręb: ŁOPIENKA

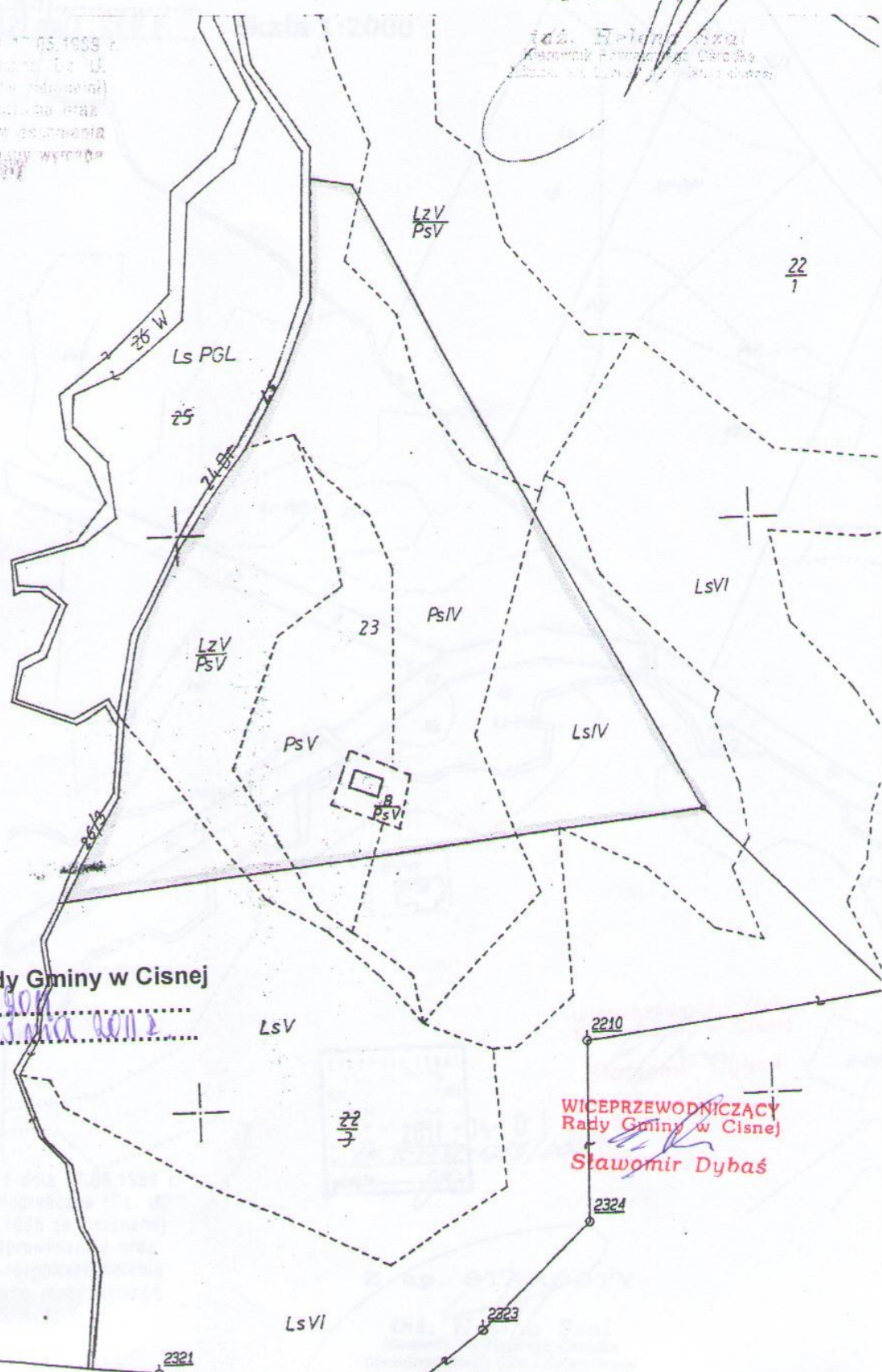
Skala: 1 : 2000

RADA GMINY
W CISNEJ
woj. podkarpackie

Dane ewidencyjne dotyczące granic działek ewidencyjnych
nie spełniają pod względem dokładności kryteriów
obowiązujących obecnie standardów technicznych.

Z up. STAROSTY

mgr inż. Sławomir Dybaś
Kierownik Powiatowego Ośrodka
Dokumentacji Geodezyjnej i Kartograficznej



Załącznik Nr 3
Do Uchwały Rady Gminy w Cisnej
Nr
z dnia
XI 2011 rok
30 września 2011 r.

WICEPRZEWODNICZĄCY
Rady Gminy w Cisnej
Sławomir Dybaś

22
1

2320

2321

2323

2210

2324

STAROSTA LESKI
POWIATOWY OŚRODEK DOKUMENTACJI
GEODEZYJNEJ I KARTOGRAFICZNEJ
w Lesku

Województwo: podkarpackie

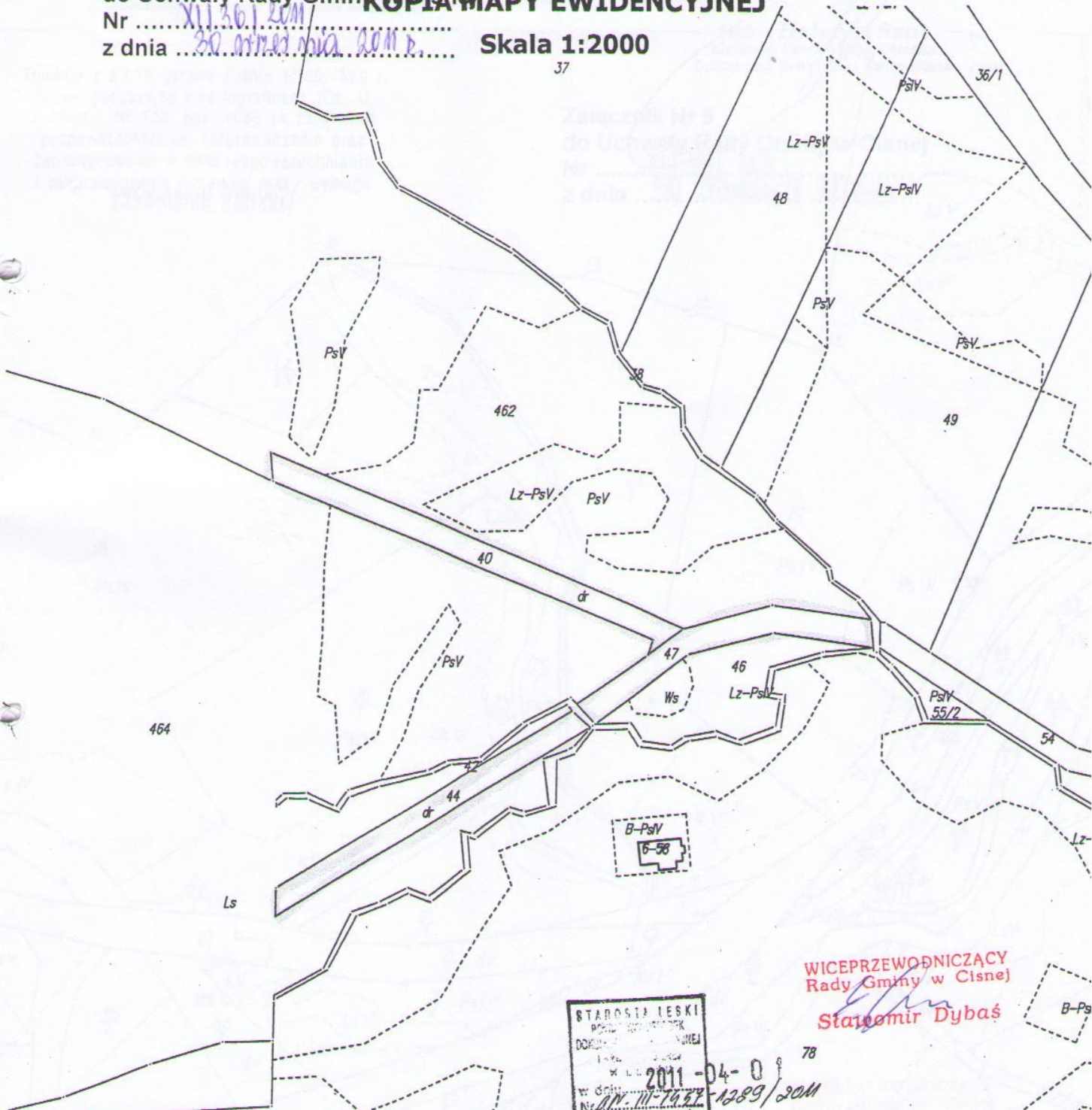
Powiat: Leski

Jednostka ewidencyjna: CISNA

Obręb ewidencyjny: KALNICA

**RADA GMINY
W CISNEJ
woj. podkarpackie**

Załącznik Nr 4
do Uchwały Rady Gminy w Cisnej
Nr
z dnia
KOPIA MAPY EWIDENCYJNEJ
Skala 1:2000



Zgodnie z art. 12 ustawy z dnia 17.05.1989 r.
Prawo geodezyjne i kartograficzne (Dz. U.
z 2000 r. Nr 100, poz. 1086 ze zmianami)
rozpowszechnianie, rozprowadzanie oraz
reprodukcowanie w celu rozpowszechniania
i rozprowadzania niniejszej mapy wymaga
zezwolenia Starosty

STAROSTA LESKI
POWIATOWY OŚRODEK
DOKUMENTACJI
GEODEZYJNEJ I
KARTOGRAFICZNEJ
w Lesku
2011-04-09
w dniu
Nr. 011-1452-1289/2011
podpis: [signature]

WICEPRZEWODNICZĄCY
Rady Gminy w Cisnej
[signature]
Stasimir Dybaś

Z up. STAROSTY

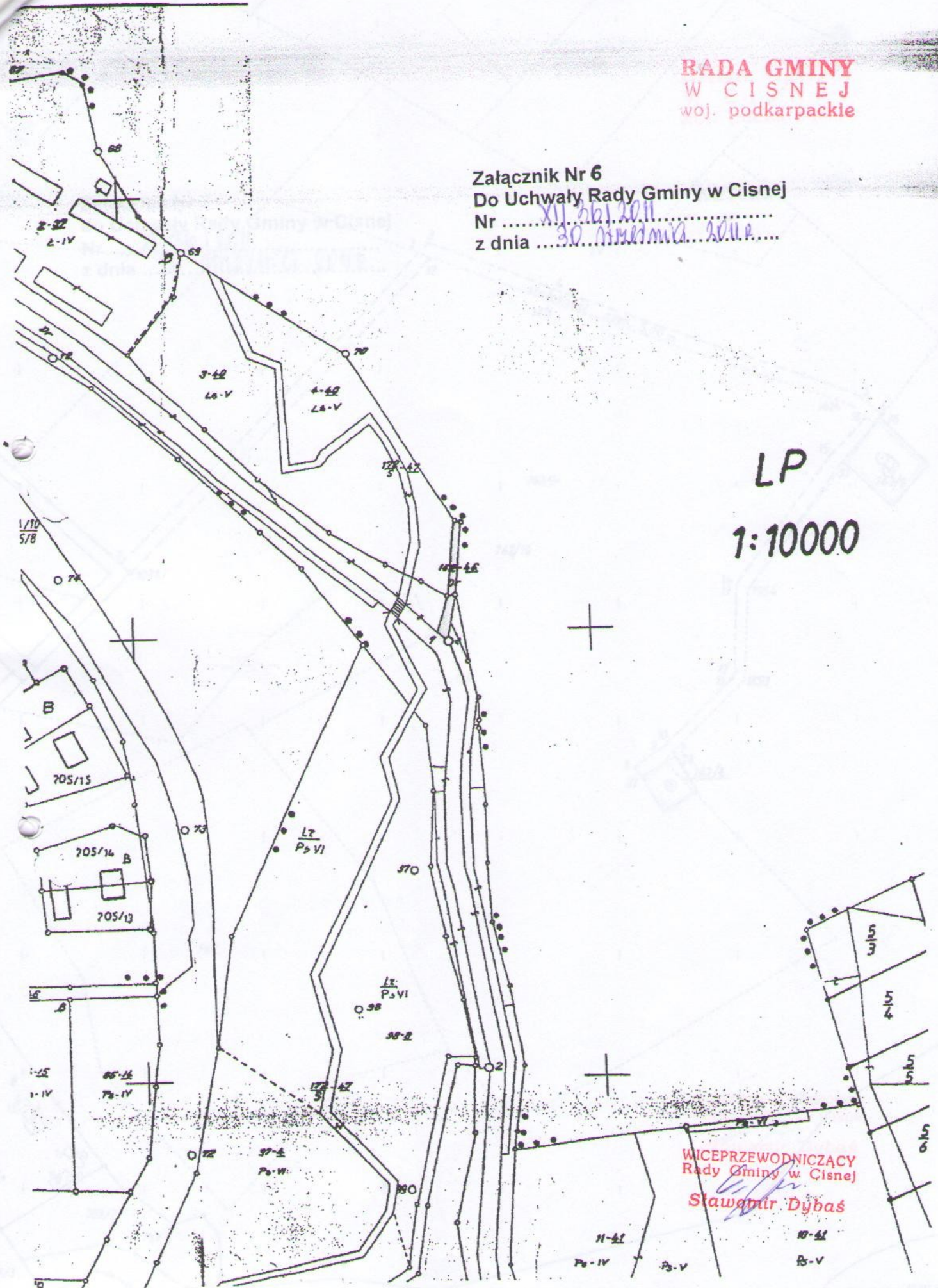
inż. Helena Szal
Kierownik Powiatowego Ośrodka
Dokumentacji Geodezyjnej i Kartograficznej

**RADA GMINY
W CISNEJ
woj. podkarpackie**

Załącznik Nr 6
Do Uchwały Rady Gminy w Cisnej
Nr
z dnia

LP

1:10000



WICEPRZEWODNICZĄCY
Rady Gminy w Cisnej
Sławomir Dybaś

**RADA GMINY
W CISNEJ
woj. podkarpackie**

WETLINA

Załącznik Nr 7
do Uchwały Rady Gminy w Cisnej
Nr XLIII/2011
z dnia 20.01.2011 r.

stuleźność szer. 5,00 m
1825

10387

762/3

762/10

LV

1854

1853

762/8

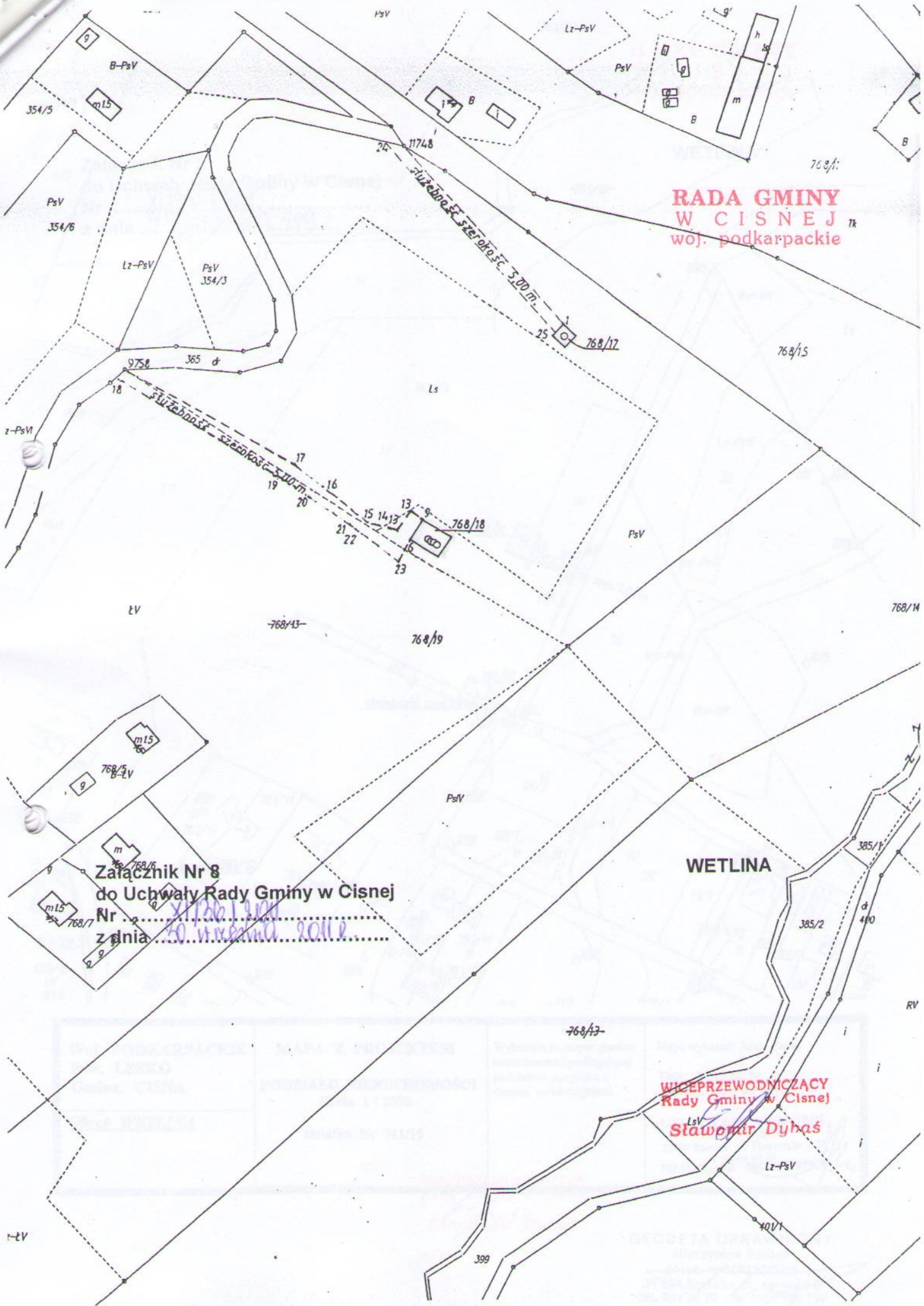
**WICEPRZEWODNICZĄCY
Rady Gminy w Cisnej
Sławomir Dybaś**

762/7

PsV

763/2 B

z up. STAN



**RADA GMINY
W CISNEJ** 7k
woj. podkarpackie

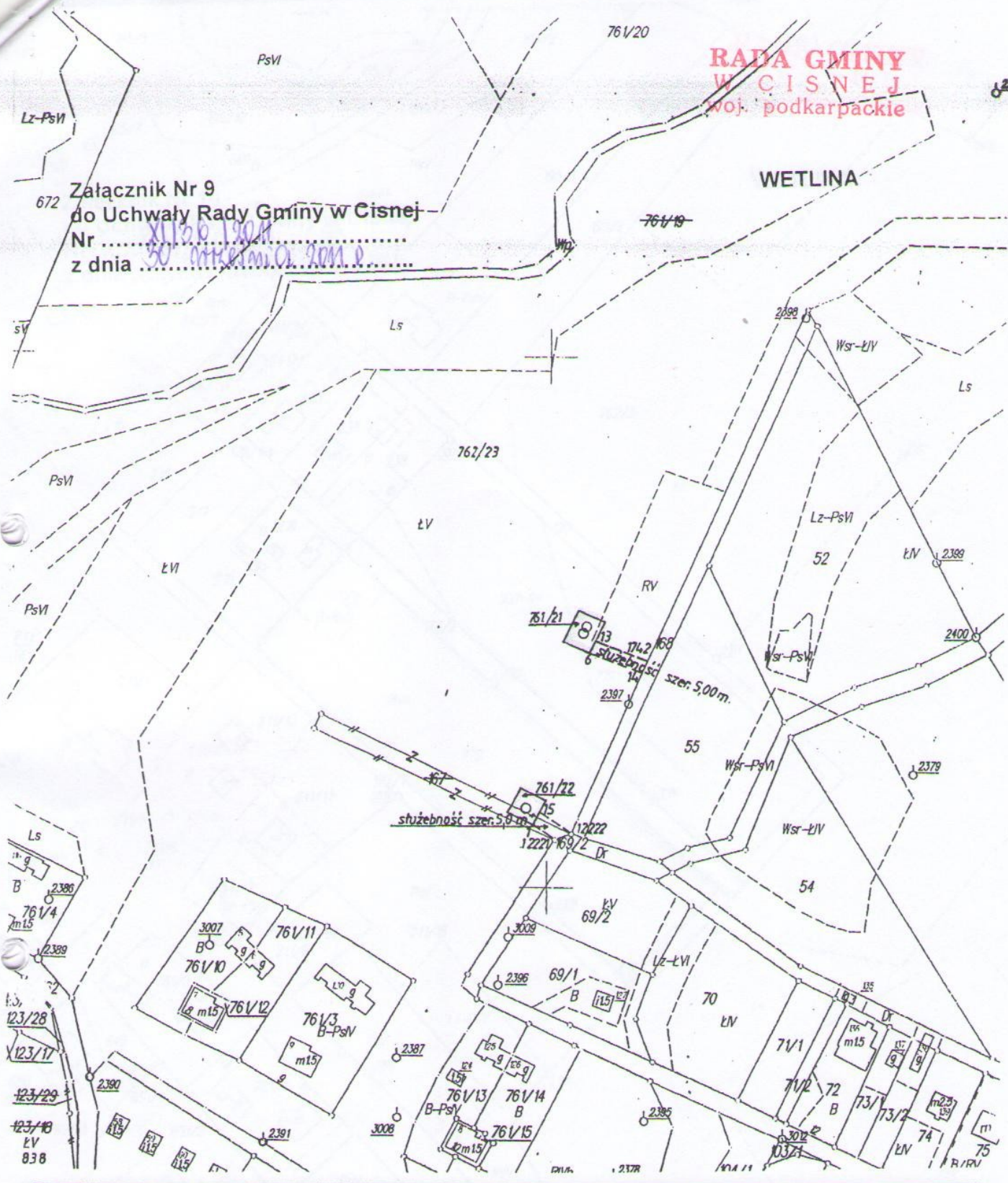
Załącznik Nr 8
do Uchwały Rady Gminy w Cisnej
Nr
z dnia 2012 r.

WICEPRZEWODNICZĄCY
Rady Gminy w Cisnej
Stawomir Dybaś

**RADA GMINY
W CISNEJ
Woj. podkarpackie**

WETLINA

Załącznik Nr 9
do Uchwały Rady Gminy w Cisnej
Nr
z dnia 30 marca 2010 r.




<p>Woj. PODKARPACKE Pow. LESKO Gmina: CISNA</p>	<p>MAPA Z PROJEKTEM PODZIAŁU NIERUCHOMOŚCI Skala 1 : 2000</p>	<p>Wykazane na mapie granice nieruchomości podlegającej podziałowi są zgodne z danymi ewidencyjnymi.</p>	<p>Mapę wykonał: Adam Żądło Data. 22.12.2010r. L.ks.rob. 5867/ 30/ 2010</p>
<p>Obreń WETLINA</p>	<p>Działka Nr 761/19</p>	<p>WICEPRZEWODNICZACY Rady Gminy w Cisnej Sławomir Dyaś</p>	<p>USŁUGI GEODEZYJNE <i>Adam Żądło</i> 35-510 Rzeszów, ul. Ślusarczyka 3/28 tel. +48 698 613 339 NIP 687-000-48-35 REGON 37017582</p>

GEODETA UPRAWNIONY
Mieczysław Rodzeń
Świad. Nr 40982/MGEZB
35-604 Rzeszów, ul. Kanwałii 6
tel. 017 85 74 136, 0509 778 239

Załącznik Nr 11
do Uchwały Rady Gminy w Cisnej
Nr
z dnia
XI 2010 r.
5.12. 2010 r.

Smarek



z up. STAROSTY

mgr inż. Stanisław Skalski
GEODETA POWIATOWY
KIEROWNIK WYDZIAŁU GEODEZJI,
KATASTRU I NIERUCHOMOŚCI

**RADA GMINY
W CISNEJ
woj. podkarpackie**

WETLINA

Lz-PsV

2360

669

PsV

662

Bi

2362

3001

671

Lz-PsV

2359

669

Bi

3002

2359

28

Lz-PsV

32

Wp

62/2

161/3

120/8

Lz-PsV

770/4

PsV

612/1

PsV

612/2

2357

612/3

PsV

613/1

Wp

2355

244

RVI

2376

Dr

614/1

Lz-PsV

245/1

244

RVI

245/4

245/4

**WICEPRZEWODNICZĄCY
Rady Gminy w Cisnej**

Sławomir Dujas
245/2

Lz-PsV

245/1

245/1

245/1

245/1

245/1

245/1

245/1

245/1

760/1

667

2361

12

672

PsV

672

PsV

672

PsV

672

PsV

672

PsV

672

PsV

672

PsV

672

PsV

672

PsV

672

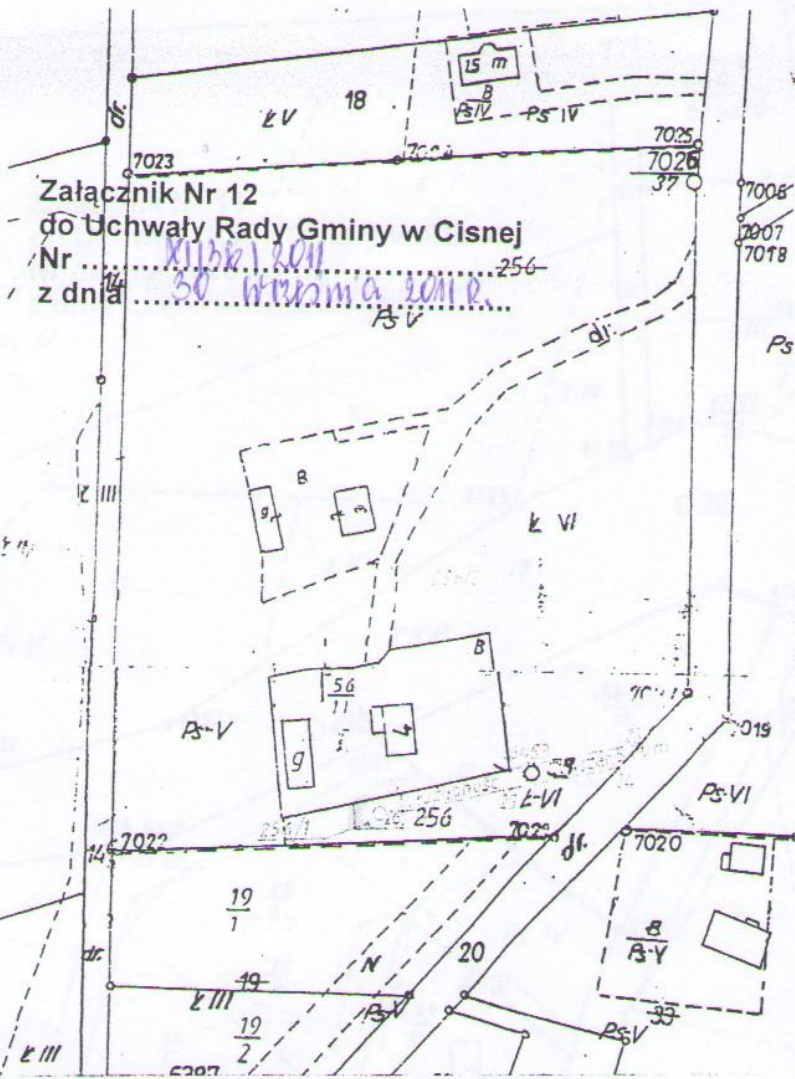
PsV

672

PsV

RADA GMINY
CISNA W CISNEJ
 woj. podkarpackie

STRZEBOWISKA



Załącznik Nr 12
 do Uchwały Rady Gminy w Cisnej
 Nr
 z dnia

STAROSTA

6784-57/2010
 J.L.

Z up. STAROSTY
 mgr inż. Stanisław Skalski
 GEODETA POWIATOWY
 KIEROWNIK REFERATU
 Geodezji, Katastru i Nieruchomości

Legenda: Działka Nr 256 dzieli się na działki
 19, 20, 21, 22, 23, 24, 25, 26 - ...

WYKAZ ZMIAN										
STAN PRZED PODZIAŁEM						Nomenklatura prawna	STAN PO PODZIALE			
Nr Obr.	Nr Jedn. Rej	Nr działki	Użytek gruntowy	Klasa glebozn.	Pole pow. w ha		Nr działki	Użytek gruntowy	Klasa glebozn.	Pole pow. w ha
0014	G.1	256	L	VI	0,82	KW 28783	256/1	L	VI	0,0115
			Ps	V	1,61		256/2	Ps	V	1,61
			B		0,15		256/3	B		9,15
					2,58		256/4			2,57
									2,58	

WICEPRZEWODNICZĄCY
 Rady Gminy w Cisnej
 Sławomir Dytaś

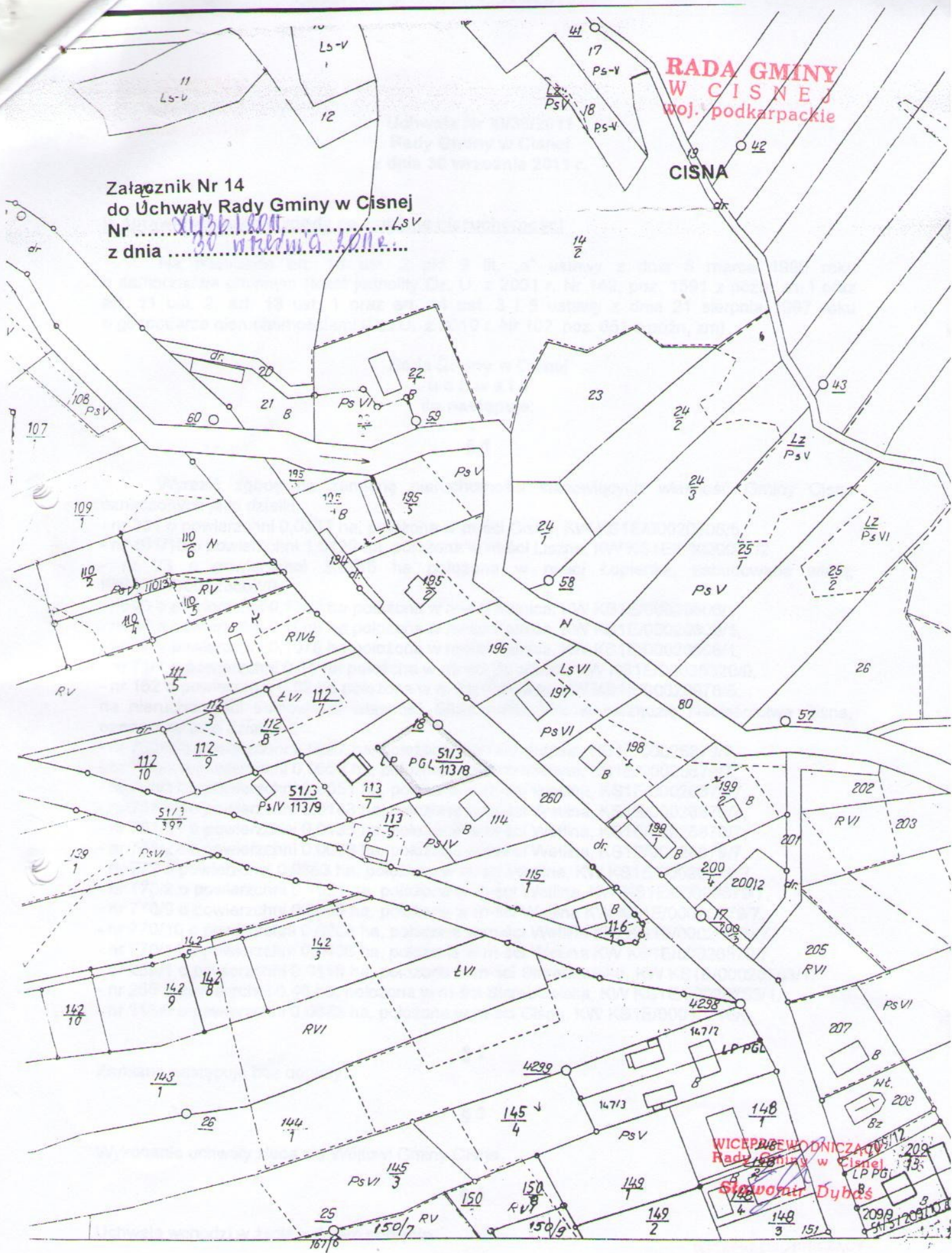
GEODETA POWIATOWY
 KIEROWNIK REFERATU
 Geodezji, Katastru i Nieruchomości

Woj. PODKARPACKE Pow. LESKO Gmina: CISNA Obręb STRZEBOWISKA	MAPA Z PROJEKTEM PODZIAŁU NIERUCHOMOŚCI Skala 1 : 2000	Wykazane na mapie granice nieruchomości podlegającej podziałowi są zgodne z danymi ewidencyjnymi.	Mapę wykonał: Adam Żądło Data: 01.12.2010r. L.k.s.rob. 5867/ 28/ 2010 USŁUGI GEODEZYJNE Adam Żądło 35-510 Rzeszów, ul. Ślucarczyka 3/28 tel. +48 698 615 339 NIP 687-000-48-35 REGON 370175827
--	--	--	---

**RADA GMINY
W CISNEJ
woj. podkarpackie**

CISNA

Załącznik Nr 14
do Uchwały Rady Gminy w Cisnej
Nr*XI/361/2011*.....
z dnia*30 września 2011 r.*.....



**WICEPRZEWODNICZĄCĄ
Rady Gminy w Cisnej
Sławomir Dybka**